Kanton Aargau
Gemeinde Birmenstorf

Chrezgass / Strählgass

Erneuerung

Signalisation und Markierung Strählgass 1:200

Bauprojekt

Plan-Nr.	1597.209	Änderungen	
Auftrag-Nr.	1100.1597	a	
Format	168 x 30	b	
Gezeichnet	KR / JE	c	
Freigegeben	14.09.2023 / Er	d	
		e	

STEINMANN
INGENIEURE UND PLANER AG

Dipl. Ingenieur ETH/SIA
Pat. Ingenieur-Geometer

Aarauerstrasse 69 5200 Brugg Tel 056 441 16 16 Fax 056 442 56 00 brugg@steinmann-ing.ch

Legende:

bestehend:

▬	*Gebäude*	▭	*Belag*
▦	*Verbundstein / Platten*	▭	*Kies*
🟩	*Grünfläche*	▭	*Grünfläche*

projektiert:

▬	Belag	🟩	Anpassung Grünfläche
🟥	Beton	🟨	Anpassung Kies
▬	Anpassung Belag	▦	Verbundstein / Platten
▦	Flussstein- / Pflästerung	▨	Steingarten

Markierung:

▼▼▼▼▼ proj. Markierung

▼▼▼▼▼ *best. Markierung*

Signalisation:

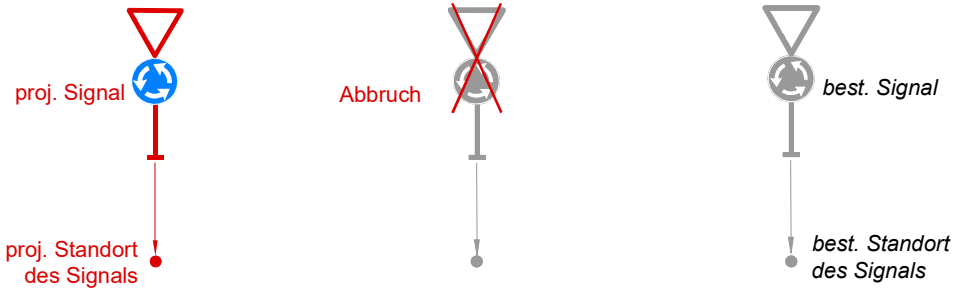
proj. Signal
proj. Standort des Signals
Abbruch
best. Signal
best. Standort des Signals

Plangrundlage

☐ Auszug Amtliche Vermessung vom 10.05.2023, Typ:

- AV93 Birmenstorf 1:250
- LV95

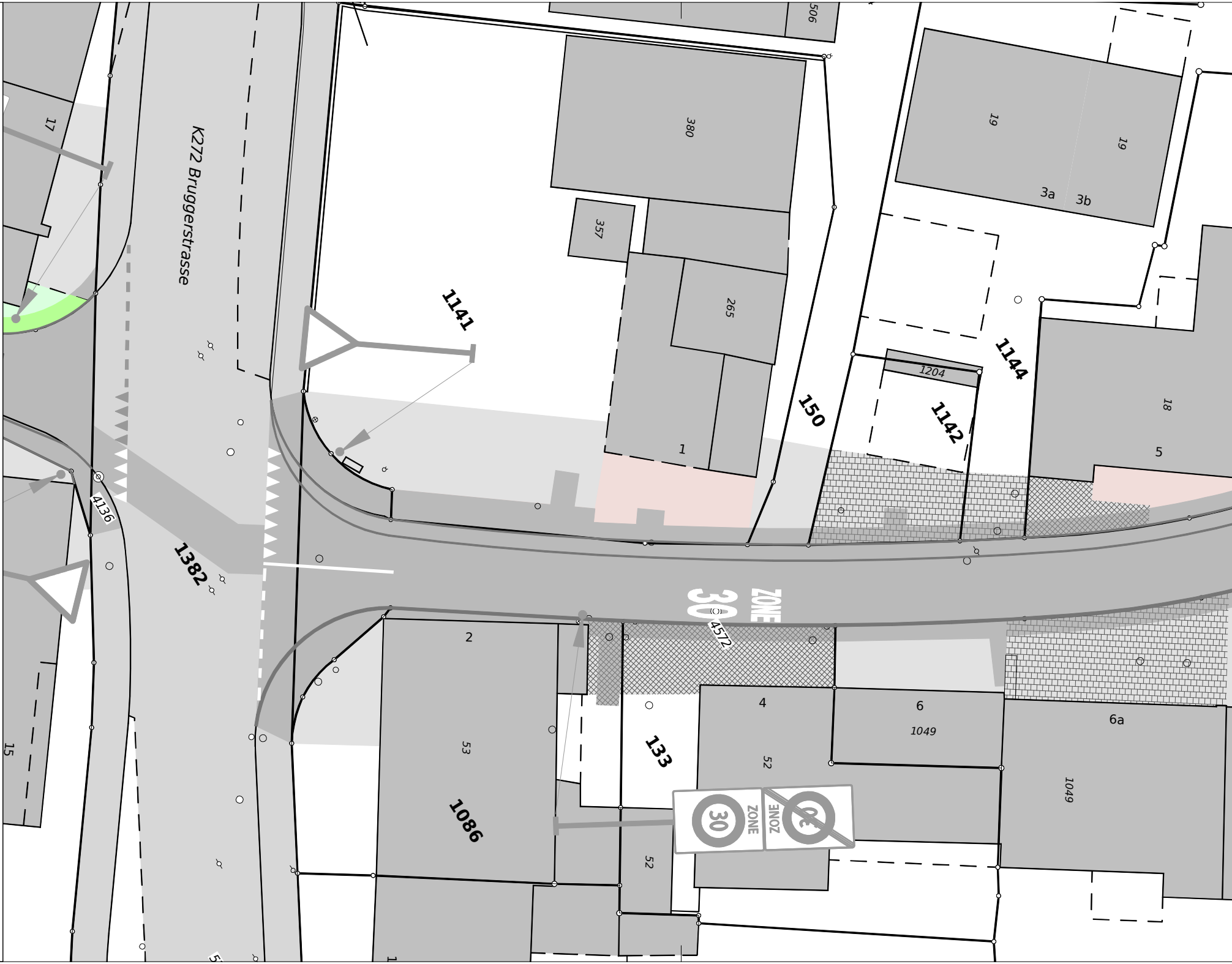
K272 Bruggerstrasse
506
17
380
19
19
3a
3b
357
1141
265
1144
1204
150
1142
18
1
5
4136
1382
30 ZONE
4572
2
4
6
6a
1049
15
53
52
133
1049
1086
30 ZONE
ZONE 30
52

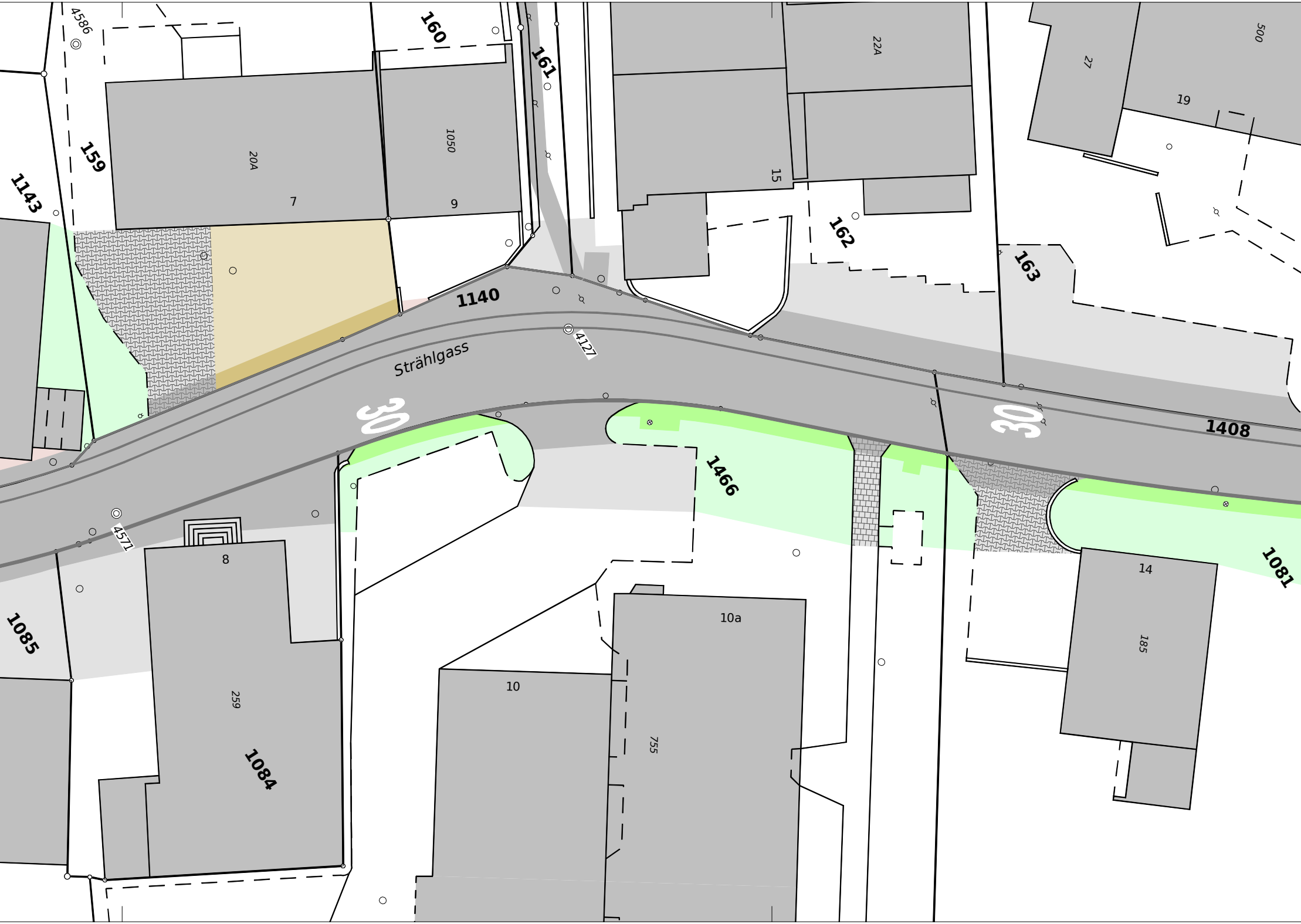
4586
160
161
159
1143
20A
1050
7
9
22A
27
500
19
15
162
163
1140
4127
Strählgass
30
30
1408
1466
4571
8
1085
259
1084
10a
755
10
14
185
1081

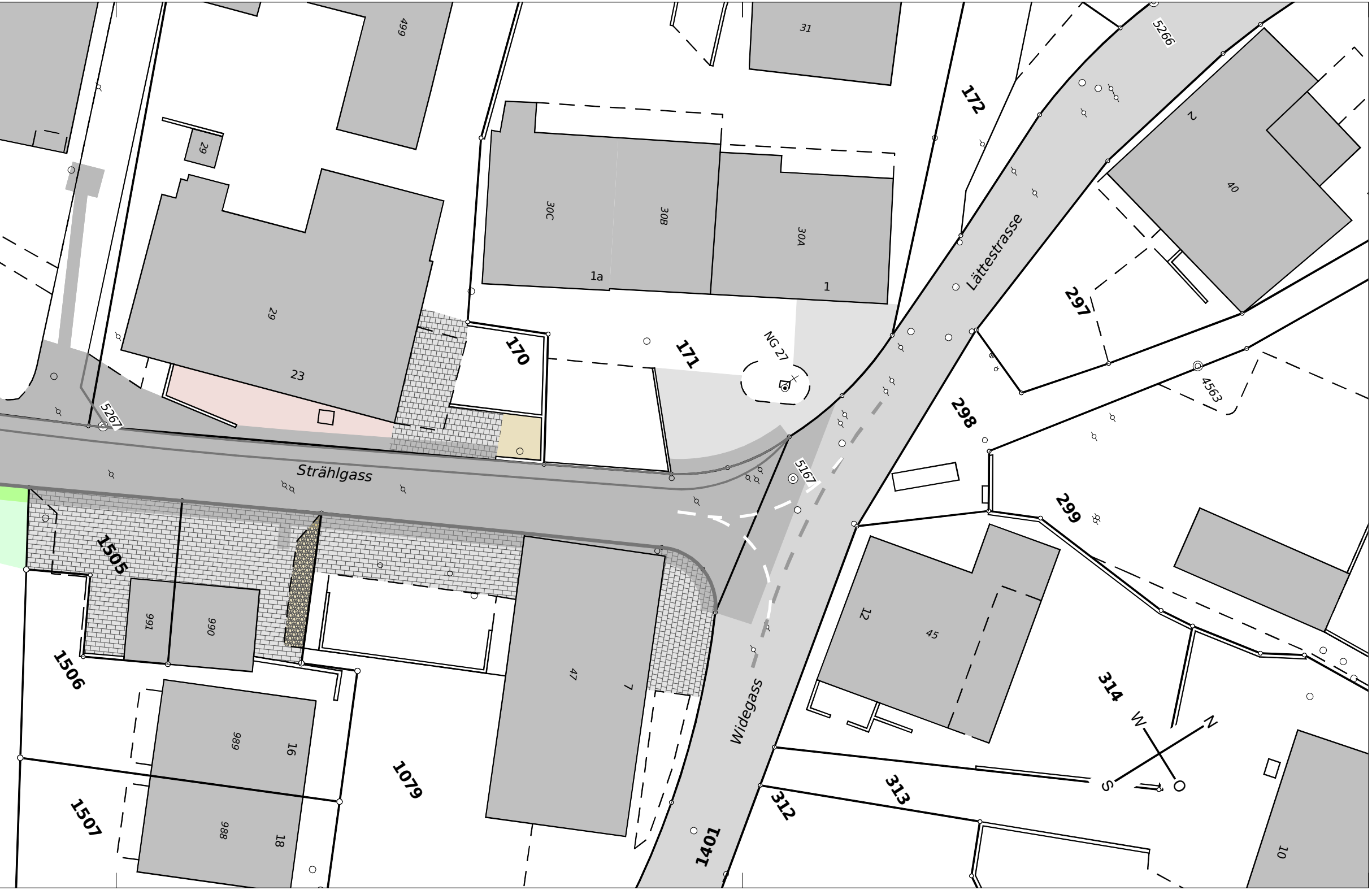
499
31
29
29
23
30C
30B
30A
1a
1
172
5266
2
40
Lättestrasse
297
170
171
NG 27
298
4563
5267
Strählgass
5167
299
1505
991
990
47
7
12
45
314
W
N
S
O
1506
986
16
988
18
1079
Widegass
313
312
1401
1507
10